

(наименование документа об утверждении, включая наименования органов государственной власти или органов местного самоуправления, принявших решение об утверждении схемы или подписавших соглашение о перераспределении земельных участков)

от _____ № _____

Схема расположения земельного участка или земельных участков на кадастровом плане территории

Система координат:



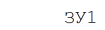






Условный номер земельного участка _____ :ЗУ1
(указывается в случае, если предусматривается образование двух и более земельных участков)

Площадь земельного участка _____ 679 _____ м²
(указывается проектная площадь образуемого земельного участка, вычисленная с использованием технологических и программных средств, в том числе размещенных на официальном сайте федерального органа исполнительной власти, уполномоченного Правительством Российской Федерации на осуществление государственного кадастрового учета, государственной регистрации прав, ведение Единого государственного реестра недвижимости и предоставление сведений, содержащихся в Едином государственном реестре недвижимости, в информационно-телекоммуникационной сети "Интернет" (далее - официальный сайт), с округлением до 1 квадратного метра. Указанное значение площади земельного участка может быть уточнено при проведении кадастровых работ не более чем на десять процентов)

Обозначение характерных точек границ	Координаты		Обозначение характерных точек границ	Координаты	
	(указываются в случае подготовки схемы расположения земельного участка с использованием технологических и программных средств, в том числе размещенных на официальном сайте. Значения координат, полученные с использованием указанных технологических и программных средств, указываются с округлением до 0,01 метра)			(указываются в случае подготовки схемы расположения земельного участка с использованием технологических и программных средств, в том числе размещенных на официальном сайте. Значения координат, полученные с использованием указанных технологических и программных средств, указываются с округлением до 0,01 метра)	
	Х	У		Х	У
н1	422 287,87	2 208 921,01	н6	422 299,56	2 208 949,80
н2	422 285,02	2 208 932,99	н7	422 303,35	2 208 941,90
н3	422 281,69	2 208 947,76	н8	422 309,00	2 208 925,26
н4	422 279,71	2 208 954,80	н1	422 287,87	2 208 921,01
н5	422 297,05	2 208 958,40			



Условные обозначения:

-  - Вновь образованная часть границы, сведения о которой достаточны для определения ее местоположения
-  - Вновь образованная точка, сведения о которой позволяют однозначно определить ее местоположение
-  - Условное обозначение образуемого земельного участка
-  - Земельный участок, сведения о котором имеются в ЕГРН
-  - Объект капитального строительства
-  - Кадастровый номер земельного участка, сведения о котором имеются в ЕГРН
-  - Кадастровый квартал, система координат
-  - Доступ к образуемому земельному участку с земель общего пользования
-  - Газопровод низкого давления